
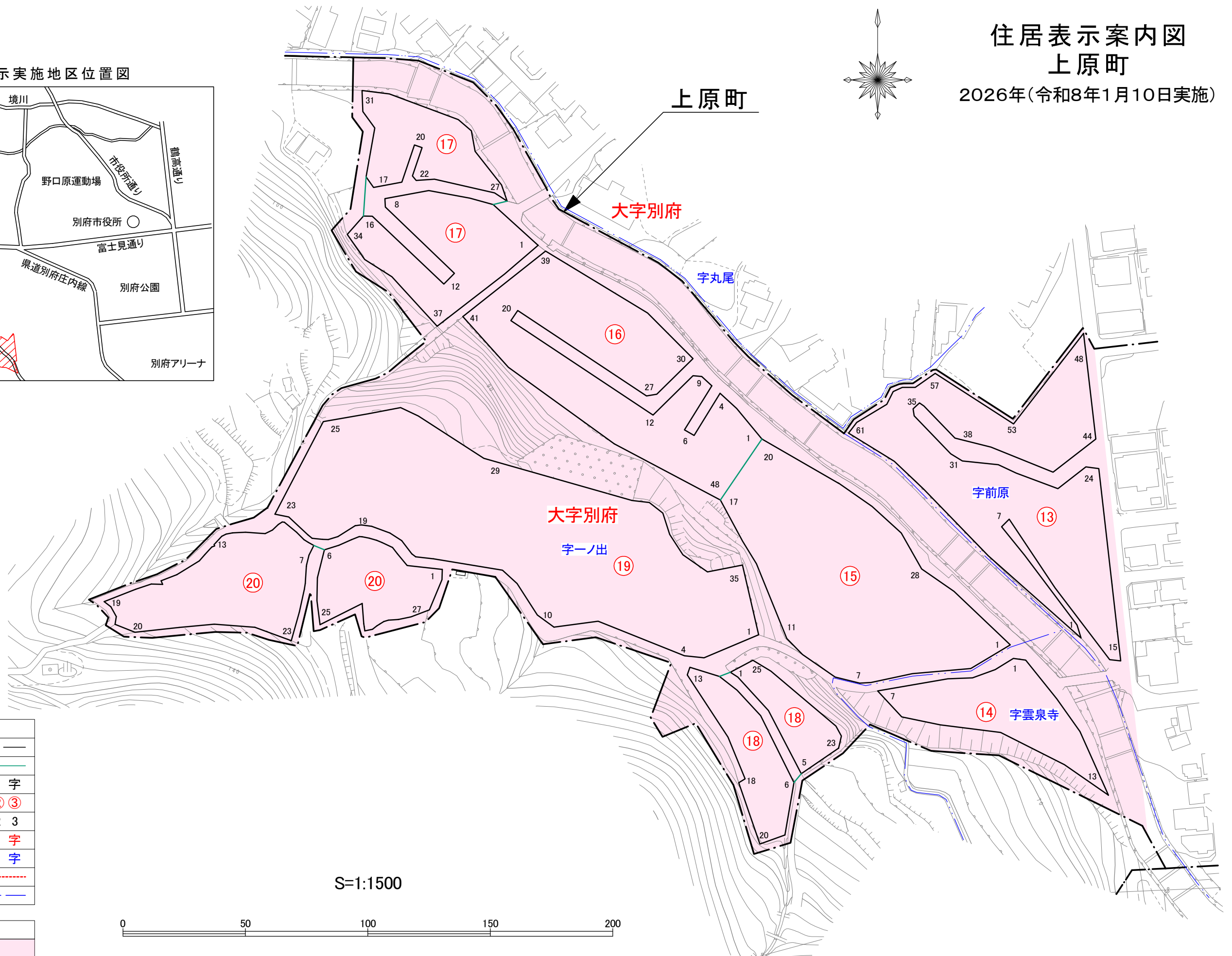
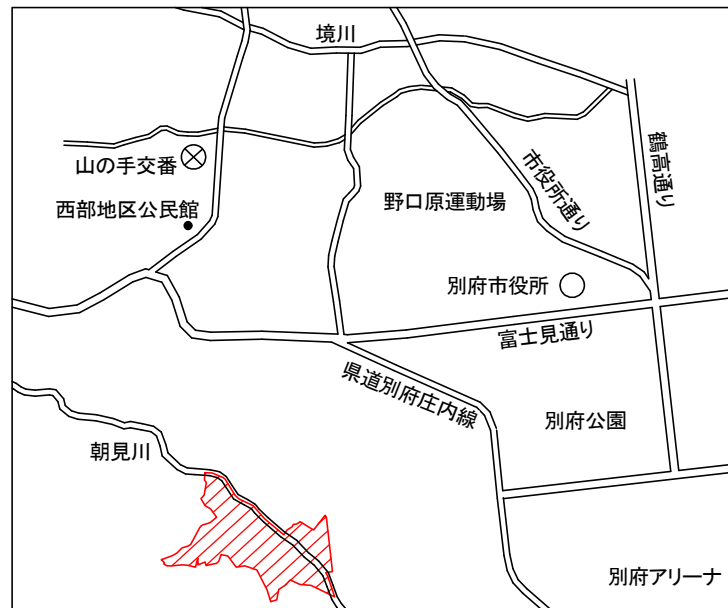


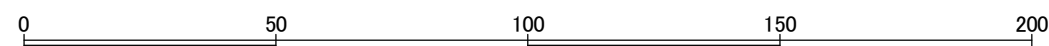
住居表示案内図  
上原町  
2026年(令和8年1月10日実施)



住居表示実施地区位置図



S=1:1500



凡 例		
新	町 界	— · —
	街 区 界	— — —
	町 名	黒 字
	街区符号	① ② ③
旧	基礎番号	1 2 3
	大 字 名	赤 字
	小 字 名	青 字
	大 字 界	- - - - -
	小 字 界	— · —

新 町 名	
上原町	

2025年10月作製